Образец по чл. 53, ал. 6 от НСГ

Изготвил: Асан Кафеджиев
/име, фамилия,/ подпис
дата: 10.23 г.,
№ и дата на удостоверението за упражняване на лесовъдска практика: 10065/22.11.13г.

Одобрил:
инж. Ибрахим Муса – зам.директор
име, фамилия,/ подпис
дата: 03.10.23 г.,
№ и дата на удостоверението за упражняване на лесовъдска практика: 9615/25.07.2013 г.

ТЕХНОЛОГИЧЕН ПЛАН № 1

За добив на дървесина от отдел 444 подотдел 5
На **ТП ДГС АЛАБАК** */попълва се само за държавни гори/*
Община Велико Търново; Землище Арбанаси;
имот с (кадастрален идентификатор/КВС) №....., */попълва се само за недържавни гори/*

I. Схема за добива на дървесина от насаждението

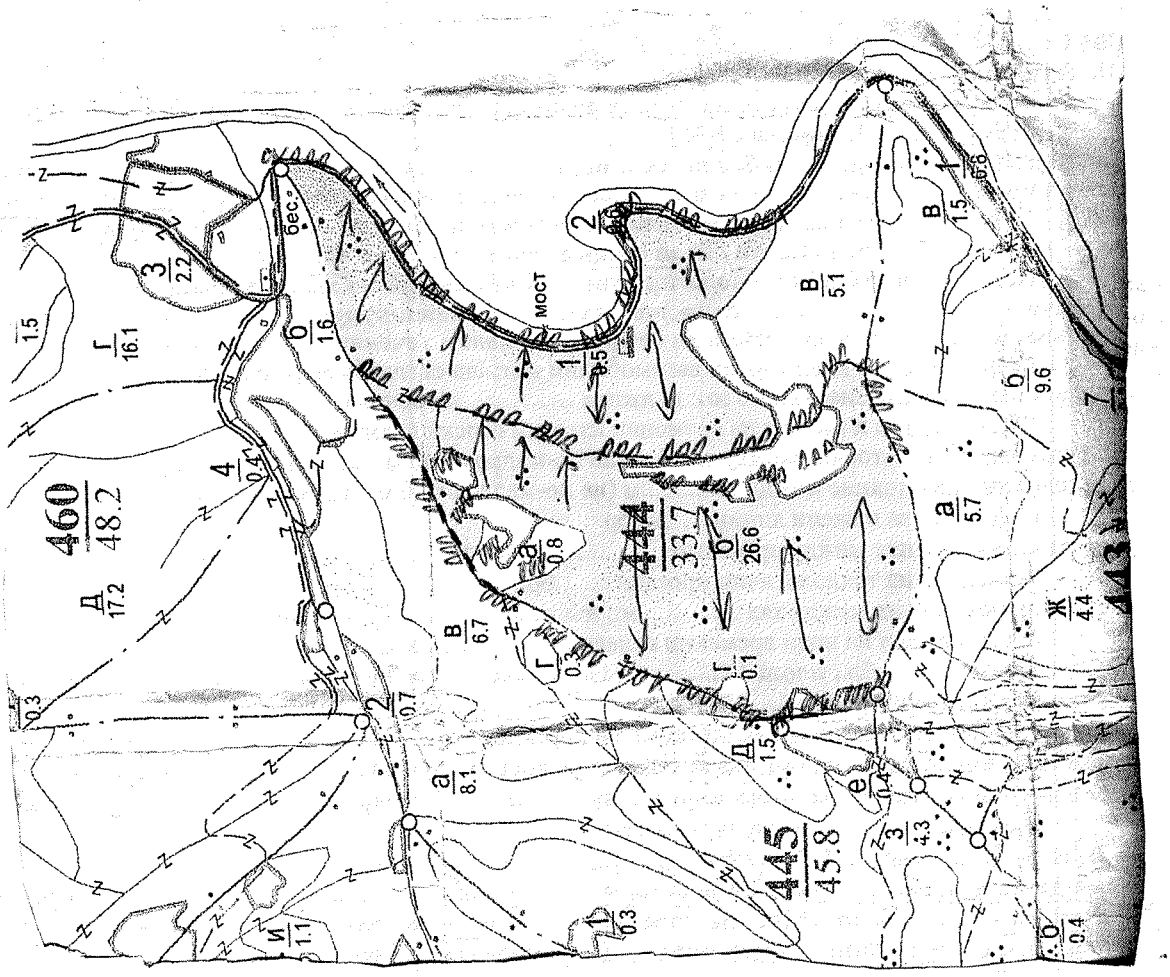

Легенда:

- ± ± ± ± проектирани коларски вр. извозни пътища
- - - - - - - съществуващи извозни пътища
- ═══ съществуващ автомобилен път
- технологична просека
- насаждение
- О място за отпадъци
- временен горски път
- »»»»» проектирани тракторни вр. извозни пътища
- ▲ ▲ ▲ временен склад Кулата
- xxxxxx трасе на въжена линия
- =+=+=+= проектиран автомобилен път
- немаркирана част
- X място за смяна на ГСМ

На схемата задължително се нанасят контурите на насаждението/имота, съществуващите и проектирани временни горски пътища, технологичните просеки, просеките за въжени линии, извозни пътища, временни складове

II. Характеристика на насаждението

1.Вид на сечта ...Изоретяване.../ интензивност 15 %

Втори вид сеч ...../ интензивност .....%

2.Площ на подотдела .....ха. Размер на сечището.....ха.

3.Състав по план/програма 5Б 3Бл 1Кдр....., действителен 5Б 3Бл 1Кдр 3ясп

4.Запас на 1 ха: с клони....207.....куб.м/ха , без клони ...182.....куб. м/ха.

5.Среден наклон на терена ..22.....градуса.

6.Очакван добив от маркираната дървесина .....274.....лежаща маса, куб.м.

дърв. вид / категория	б.бр	2.бр	3.гл		дърв. вид / категория	б.бр	2.бр	3.гл		дърв. вид / категория			
едра	11	3	2		дребна	13	12	1		вършина			
средна	111	84	6		дърва	21	10	—					

7.Наличие и характеристика на подраста преди сечта (състав, възраст, средна височина, % на покр

.....

.....

8.Средно извозно разстояние ....500.....м.

9.Други характеристики на насаждението / *подчертава се вярното*/ – **вододайна зона, горна грани**
гората, скално-урвест терен с наклон над 30 ^{0}, защитна ивица на ЖП линия, защитна ивица край река, 2
около хижа, техн. пр. борба с ерозия, Натура 2000, защитени територии, семепроизводствено н-я, ловно
територия, курортна гора, зелена зона, токовища, сватбовища, надлесни дървета, сервитути, защитени ви,
описани в доклада за ГВКС, мъртва дървесина, биологично разнообразие и

ГВКС1, ГВКС4, ВКС2.....

III. Технологични указания

1.Дървесината в насаждението да се добива при спазване на технологичната схема по т. I

2.Сечта ще се извършва с **БМТ.**

Кастренето на отсечените стъбла ще се извършва / *подчертава се вярното*/ **- в сечище / на временен склад.**
Разкройването на стъблата ще се извършва / *подчертава се вярното*/ **- в сечище / на временен склад.**

3.Извозът от сечището до временните складове ще се осъществява с / *подчертава се вярното*/ - **животи**
тяга / трактор на дълги секции / къси секции / сортименти / с влачене по терена / изцяло натоварени.
Ще се използват техники и технологии, които да не нарушават земната повърхност.
Пресичането на водните течения ще става перпендикулярно, като се изградят помощни съоръже
(мостове, проходи и скари) / Няма да се пресичат водни течения./ *подчертава се вярното*/ .

4.Проектирани нови горски автомобилни пътища съгласно Наредба 5 за строителството в горските терит
без промяна на предназначението им: дължина .....м. широчина .....м.

5.Изграждане и ремонт на временни извозни горски пътища:

5.1 Тракторни – разстояние между тях ...м (не по-малко от 40 м), дължина...м, широчина 4 м.

5.2 Коларски - разстояние между тях.....м (не по-малко от 40 м), дължина .....м, широчина ... м

6.Просеки за въжени линии: ..... бр.

допустимо разстояние между просеките ..... м., дължина ..... м., широчина ..... м.

7.Направа на технологични просеки .....бр.

допустимо разстояние между тях .....м., дължина .....м., широчина ..... м.

8.Изграждане на нови временни складове (бр., площ в ха)

Брой складове ..... бр., площ .....ха. Изграждането им ще става извън заливните зони на реките и пъти
платно на горските пътища.

9.Мерки за опазване на оставащите на корен дървета, подраста, младиняка и почвата.

Дърветата, подлежащи на сеч, ще се повалят в посока, свободна от подраст, младиняк и стоящи дървета.
При извоза оставащите на корен дървета ще се опазват от нараняване.

10.Начини за почистване на сечището

Разхвърляне на стърнищата и бързо за дребна маса.....

Няма да се допуска оставяне на остатъци от сечта на разстояние по-малко от 20 м от краищата на пъти
платно на пътищата от РПМ, на горските пътища, и на разстояние, не по-малко от 5 м от краищата
останалите автомобилни пътища, както и да не попадат във водните течения.

11.Други указания:

Извозената на временните складове дървесина ще се окачествява, кубира, надписва и складира на лонг
без да се допира до стоящи дървета. Технологичната такава и дървата за огрев ще се подреждат на фигури.
Зареждането с ГСМ ще става само на определените за целта места. Всички горивосмазочни и битови отпад
ежедневно ще се събират, изнасят извън горските територии и изхвърлят на определените за това места.

12.Всички операции по подготвителните и основните работи **ще се извършват съгласно изискванията**
Правилника за здравословни и безопасни условия на труд в горите и правилата за противопожа
безопасност в горите. Обектите се оборудват с противопожарни средства съгласно Наредба № 8 от 11.05.2012

ЗАПОЗНАТ с технологичния план: ...../попълва се след издаването на позволителното за сеч/

Лицето по чл. 108, ал. 2 от ЗГ, на което е издадено позволително за сеч № .....

.....

/ трите имена, подпис, дата /

№ и дата на удостоверението за упражняване на лесовъдска практика: .....

Изготвил: Валентин Александров
/име, фамилия,/ подпис
дата 22.10.23 г.,
№ и дата на удостоверението за упражняване на лесовъдска практика: 1610/10.05.2012 г.

Одобрил:
инж. Ибрахим Муса – зам.директор
/име, фамилия,/ подпис
дата 25.10.23 г.,
№ и дата на удостоверението за упражняване на лесовъдска практика: 9615/25.07.2013 г.

Образец по чл. 53, ал. 6 от НСГ

ТЕХНОЛОГИЧЕН ПЛАН № 1

За добив на дървесина от отдел 443 подотдел а
На **ТП ДГС АЛАБАК** */попълва се само за държавни гори/*
Община Велинград; Землище Драгиново;
имот с (кадастрален идентификатор/КВС) №....., */попълва се само за недържавни гори/*

I. Схема за добива на дървесина от насаждението

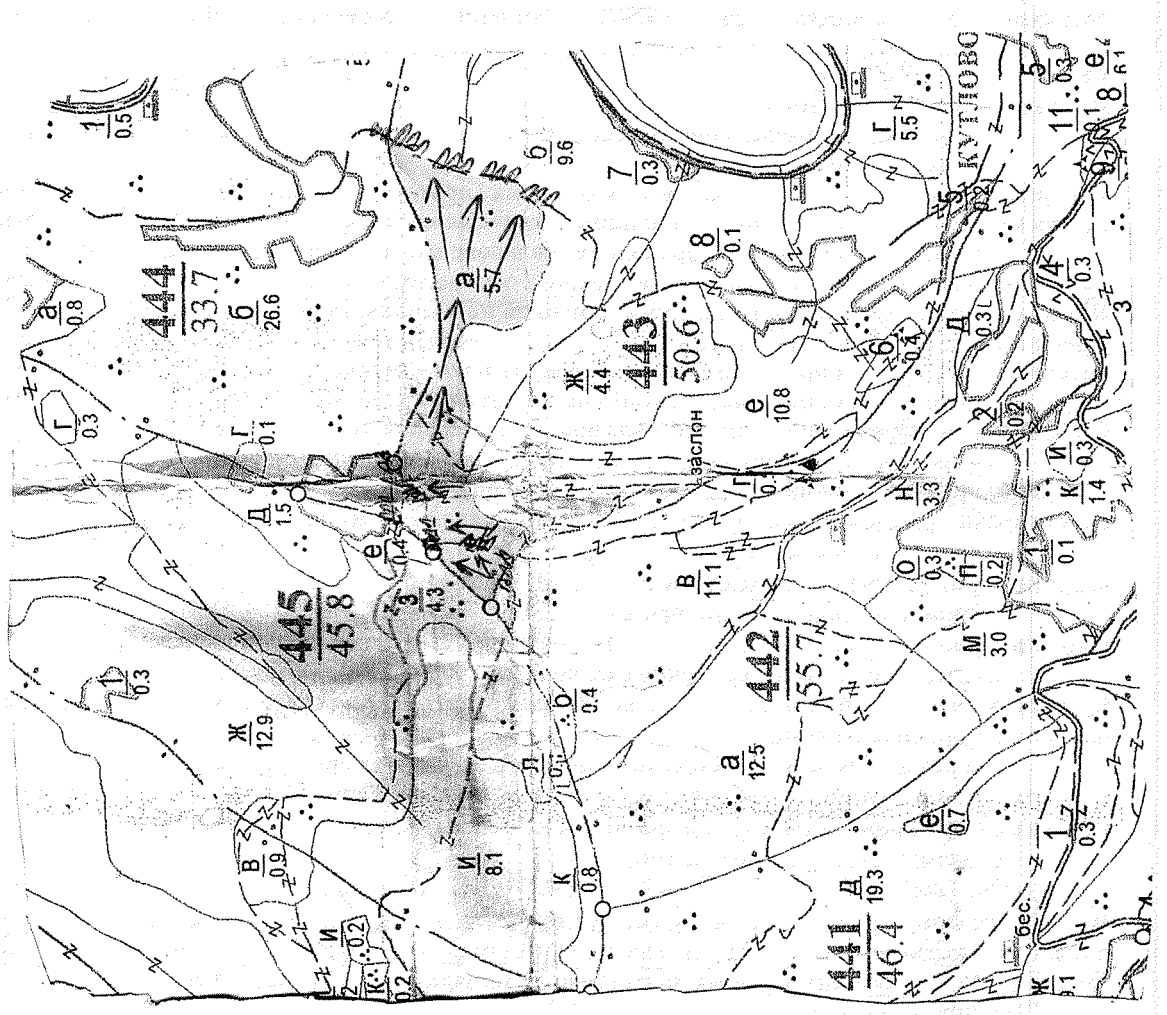

Легенда:

± ± ± ± проектирани коларски вр. извозни пътища	»»»»» проектирани тракторни вр. извозни пътища
- - - - - - - съществуващи извозни пътища	▲ ▲ ▲ временен склад Кутлово
═══ съществуващ автомобилен път	xxxxxx трасе на въжена линия
∿∿∿ технологична просека	=+=+=+= проектиран автомобилен път
насаждение	немаркирана част
О място за отпадъци	Х място за смяна на ГСМ

На схемата задължително се нанасят контурите на насаждението/имота, съществуващите и проектира временни горски пътища, технологичните просеки, просеките за въжени линии, извозни пътища, временни складо

II. Характеристика на насаждението

1.Вид на сечта ...Прореждане.../ интензивност ...10...%
Втори вид сеч ...../ интензивност .....%
2.Площ на подотдела ...../ха. Размер на сечището..... ха.
3.Състав по план/програма 5.Бор 7, г.бор 1, бук 1 действителен 5.Бор 7, г.бор 2, бук
4.Запас на 1 ха: с клони...177.....куб.м/ха , без клони ...151.....куб. м/ха.
5.Среден наклон на терена ...26....градуса.
6.Очакван добив от маркираната дървесина .....37.....лежаща маса, куб.м.

дърв. вид / категория	б.бор	г.бор			дърв. вид / категория	б.бор	г.бор			дърв. вид / категория				
едра	2	–			дребна	–	6			вършина				
средна	–	20			дърва	4	5							

7.Наличие и характеристика на подраста преди сечта (състав, възраст, средна височина, % на покри
...к.бр.10 мгл. ес. бяз.40 пълната 0,3 вкаогния з.о., дом.5
.....

8.Средно извозно разстояние ...200...м.

9.Други характеристики на насаждението / *подчертава се вярното*/ – **вододайна зона, горна границ гората, скално-урвест терен с наклон над 30 ^{0}, защитна ивица на ЖП линия, защитна ивица край река, 2(около хижа, техн. пр. борба с ерозия, Натура 2000, защитени територии, семепроизводствено н-я, ловнос територия, курортна гора, зелена зона, токовища, сватбовища, надлесни дървета, сервитути, защитени вид описани в доклада за ГВКС, мъртва дървесина, биологично разнообразие и**
.....

ГВКС: 1, Вис. 2

III. Технологични указания

1.Дървесината в насаждението да се добива при спазване на технологичната схема по т. I

2.Сечта ще се извършва с **БМТ.**

Кастренето на отсечените стъбла ще се извършва / *подчертава се вярното*/ - **в сечище / на временен склад.**
Разкройването на стъблата ще се извършва / *подчертава се вярното*/ - **в сечище / на временен склад.**

3.Извозът от сечището до временните складове ще се осъществява с / *подчертава се вярното*/ - **животин тяга / трактор на дълги секции / къси секции / сортименти / с влачене по терена / изцяло натоварени.**
Ще се използват техники и технологии, които да не нарушават земната повърхност.
Пресичането на водните течения ще става перпендикулярно, като се изградят помощни съоръже (мостове, проходи и скари) / Няма да се пресичат водни течения./ *подчертава се вярното*/ .

4.Проектирани нови горски автомобилни пътища съгласно Наредба 5 за строителството в горските терито без промяна на предназначението им: дължина .....м. широчина .....м.

5.Изграждане и ремонт на временни извозни горски пътища:
5.1 Тракторни – разстояние между тях ...м (не по-малко от 40 м), дължина...м, широчина 4 м.
5.2 Коларски - разстояние между тях.....м (не по-малко от 40 м), дължина .....м, широчина ... м

6.Просеки за въжени линии: ..... бр.
допустимо разстояние между просеките ..... м., дължина ..... м., широчина ..... м.

7.Направа на технологични просеки .....бр.
допустимо разстояние между тях .....м., дължина .....м., широчина ..... м.

8.Изграждане на нови временни складове (бр., площ в ха)
Брой складове ..... бр., площ .....ха. Изграждането им ще става извън заливните зони на реките и пътн платно на горските пътища.

9.Мерки за опазване на оставащите на корен дървета, подраста, младиняка и почвата.
Дърветата, подлежащи на сеч, ще се повалят в посока, свободна от подраст, младиняк и стоящи дървета.
При извоза оставащите на корен дървета ще се опазват от нараняване.

10.Начини за почистване на сечището
...Разкастрените...от...сортиментите...в...определ...за...тази...цел...
Няма да се допуска оставяне на остатъци от сечта на разстояние по-малко от 20 м от крайщата на пътн платно на пътищата от РПМ, на горските пътища, и на разстояние, не по-малко от 5 м от крайщата останалите автомобилни пътища, както и да не попадат във водните течения.

11.Други указания:
Извозената на временните складове дървесина ще се окачествява, кубира, надписва и складира на лонго без да се допира до стоящи дървета. Технологичната такава и дървата за огрев ще се подреждат на фигури. Зареждането с ГСМ ще става само на определените за целта места. Всички горивосмазочни и битови отпадъ ежедневно ще се събират, изнасят извън горските територии и изхвърлят на определените за това места.

12.Всички операции по подготвителните и основните работи **ще се извършват съгласно изискванията Правилника за здравословни и безопасни условия на труд в горите и правилата за противопожар безопасност в горите. Обектите се оборудват с противопожарни средства съгласно Наредба № 8 от 11.05.2012 г**

ЗАПОЗНАТ с технологичния план: ...../попълва се след издаването на позволителното за сеч/
Лицето по чл. 108, ал. 2 от ЗГ, на което е издадено позволително за сеч № .....
.....
/ трите имена, подпис, дата /
№ и дата на удостоверението за упражняване на лесовъдска практика: .....

Образец по чл. 53, ал. 6 от НС

Изготвил: Али Белтешов
/име, фамилия,/ подпис
дата: 02.10.23 г.,
№ и дата на удостоверението за упражняване на лесовъдска практика: 3084/26.03.2012 г.

Одобрил:
инж. Ибрахим Муса – зам.директор
име, фамилия,/ подпис
дата: 03.10.23 г.,
№ и дата на удостоверението за упражняване на лесовъдска практика: 9615/25.07.2013 г.

ТЕХНОЛОГИЧЕН ПЛАН № 1

За добив на дървесина от отдел 442 подотдел 6
На **ТП ДГС АЛАБАК** */попълва се само за държавни гори/*
Община Земинград; Землище Драгиново;
имот с (кадастрален идентификатор/КВС) №....., */попълва се само за недържавни гори/*

I. Схема за добива на дървесина от насаждението

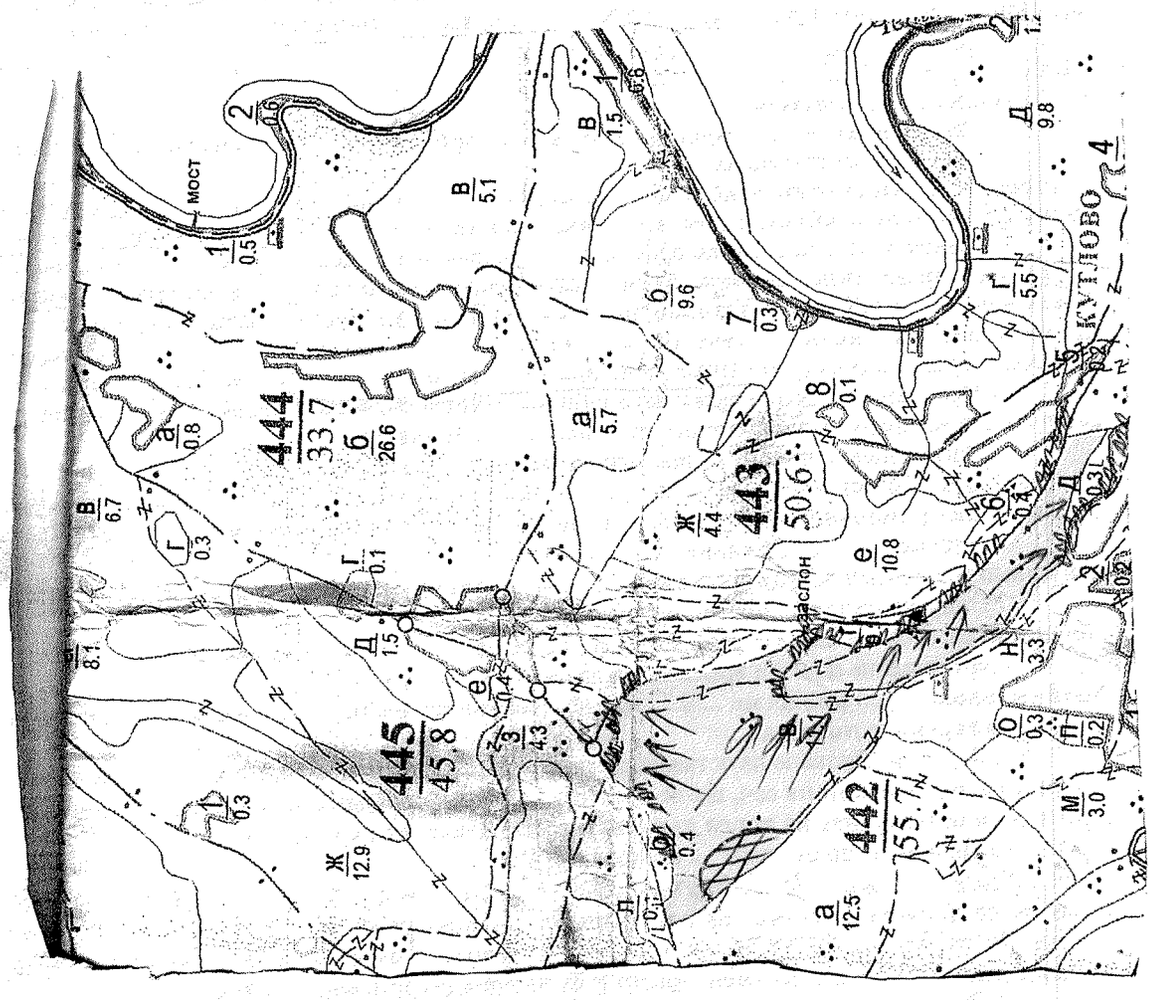

Легенда:

± ± ± ±	проектирани коларски вр. извозни пътища	»»»»»	проектирани тракторни вр. извозни пътища
- - - - - -	съществуващи извозни пътища	▲ ▲ ▲	временен склад Ситни дол
=======	съществуващ автомобилен път	xxxxxx	трасе на въжена линия
~~	технологична просека	=+=+=+=	проектиран автомобилен път
	насаждение	//////	немаркирана част
O	място за отпадъци	X	място за смяна на ГСМ

На схемата задължително се нанасят контурите на насаждението/имота, съществуващите и проектирани временни горски пътища, технологичните просеки, просеките за въжени линии, извозни пътища, временни складове както и връзката им със съществуващата автомобилна пътна мрежа.

II. Характеристика на насаждението

1.Вид на сечта ...Запорсване.../ интензивност 15.....%
Втори вид сеч ...../ интензивност .....%
2.Площ на подотдела .....ха. Размер на сечището..... ха.
3.Състав по план/програма 5Бк 2Гр 1Яз..., действителен 5Бк 2Бр 1Яз
4.Запас на 1 ха: с клони...221.....куб.м/ха, без клони 198.....куб. м/ха.
5.Среден наклон на терена .....14.....градуса.
6.Очакван добив от маркираната дървесина .....49.....лежаща маса, куб.м.

дърв. вид / категория	5.Бр	2.Бр			дърв. вид / категория	5.Бр	2.Бр			дърв. вид / категория			
едра	11	—			дребна	6	1			вършина			
средна	—	10			дърва	19	2						

7.Наличие и характеристика на подраста преди сечта (състав, възраст, средна височина, % на пок
млад 10 г. Яз. ре. Бук. Бр. Чи. Явор. Бр. 2 бр. 3 г. Бук
.....

8.Средно извозно разстояние .....м.

9.Други характеристики на насаждението / *подчертава се вярното*/ – **вододайна зона, горна грани гората, скално-урвест терен с наклон над 30 °, защитна ивица на ЖП линия, защитна ивица край река, около хижа, техн. пр. борба с ерозия, Натура 2000, защитени територии, семепроизводствено н-я, ловн територия, курортна гора, зелена зона, токовища, сватбовища, надлесни дървета, сервитути, защитени в описани в доклада за ГВКС, мъртва дървесина, биологично разнообразие и**
.....

ГВКС: 1, 2 вес 7

III. Технологични указания

1.Дървесината в насаждението да се добива при спазване на технологичната схема по т. I

2.Сечта ще се извършва с **БМТ.**

Кастренето на отсечените стъбла ще се извършва / *подчертава се вярното*/ - **в сечище / на временен склад.**
Разкройването на стъблата ще се извършва / *подчертава се вярното*/ - **в сечище / на временен склад.**

3.Извозът от сечището до временните складове ще се осъществява с / *подчертава се вярното*/ - **живот тяга / трактор на дълги секции / къси секции / сортименти / с влачене по терена / изцяло натоварени.**
Ще се използват техники и технологии, които да не нарушават земната повърхност.
Пресичането на водните течения ще става перпендикулярно, като се изградят помощни съоръж (мостове, проходи и скари) / Няма да се пресичат водни течения./ *подчертава се вярното*/ .

4.Проектирани нови горски автомобилни пътища съгласно Наредба 5 за строителството в горските терит без промяна на предназначението им: дължина .....м. широчина .....м.

5.Изграждане и ремонт на временни извозни горски пътища:

5.1 Тракторни – разстояние между тях ...м (не по-малко от 40 м), дължина...м, широчина 4 м.

5.2 Коларски - разстояние между тях.....м (не по-малко от 40 м), дължина .....м, широчина ... м

6.Просеки за въжени линии: ..... бр.

допустимо разстояние между просеките ..... м., дължина ..... м., широчина ..... м.

7.Направа на технологични просеки .....бр.

допустимо разстояние между тях .....м., дължина .....м., широчина ..... м.

8.Изграждане на нови временни складове (бр., площ в ха)

Брой складове ..... бр., площ .....ха. Изграждането им ще става извън заливните зони на реките и път платно на горските пътища.

9.Мерки за опазване на оставащите на корен дървета, подраста, младиняка и почвата.

Дърветата, подлежащи на сеч, ще се повалят в посока, свободна от подраст, младиняк и стоящи дървета.
При извоза оставащите на корен дървета ще се опазват от нараняване.

10.Начини за почистване на сечището

Разстъргване на вършината от обърнат по склона
Няма да се допуска оставяне на остатъци от сечта на разстояние по-малко от 20 м от крайщата на пъ платно на пътищата от РПМ, на горските пътища, и на разстояние, не по-малко от 5 м от крайщат останалите автомобилни пътища, както и да не попадат във водните течения.

11.Други указания:

Извозената на временните складове дървесина ще се окачествява, кубира, надписва и складира на лон без да се допира до стоящи дървета. Технологичната такава и дървата за огрев ще се подреждат на фигури. Зареждането с ГСМ ще става само на определените за целта места. Всички горивосмазочни и битови отпад ежедневно ще се събират, изнасят извън горските територии и изхвърлят на определените за това места.

12.Всички операции по подготвителните и основните работи ще се извършват съгласно изискванията **Правилника за здравословни и безопасни условия на труд в горите и правилата за противопожа безопасност в горите. Обектите се оборудват с противопожарни средства съгласно Наредба № 8 от 11.05.2012**

ЗАПОЗНАТ с технологичния план: ...../попълва се след издаването на позволителното за сеч/
Лицето по чл. 108, ал. 2 от ЗГ, на което е издадено позволително за сеч № .....
.....
/ трите имена, подпис, дата /
№ и дата на удостоверението за упражняване на лесовъдска практика: .....

Образец по чл.53, ал. 6 от НСГ

Изготвил: инж. Димитър Китов - лесничей
/име, фамилия/, подпис: .....
дата: 24.3.2023 г.,
№ и дата на удостоверението за упражняване на лесовъдска практика: 3289 / 25.5.2011 г.

Одобрил: инж. Ибрахим Муса - зам. директор,
/име, фамилия/, подпис: .....
дата: 24.3.2023 г.,
№ и дата на удостоверението за упражняване на лесовъдска практика: 9615 / 25.7.2013 г.

ТЕХНОЛОГИЧЕН ПЛАН № ...1

За добив на дървесина от отдел **"398"** подотдел **"ж"**
На ТП ДГС/ДЛС ТП ДГС Алабак */попълва се само за държавни гори/*
Община **Велинград**; Землище **гр. Велинград**;
имот с (кадастрален идентификатор/КВС) № ..... , */попълва се само за недържавни гори/*

I. Схема за добива на дървесина от насаждението

М 1:13000

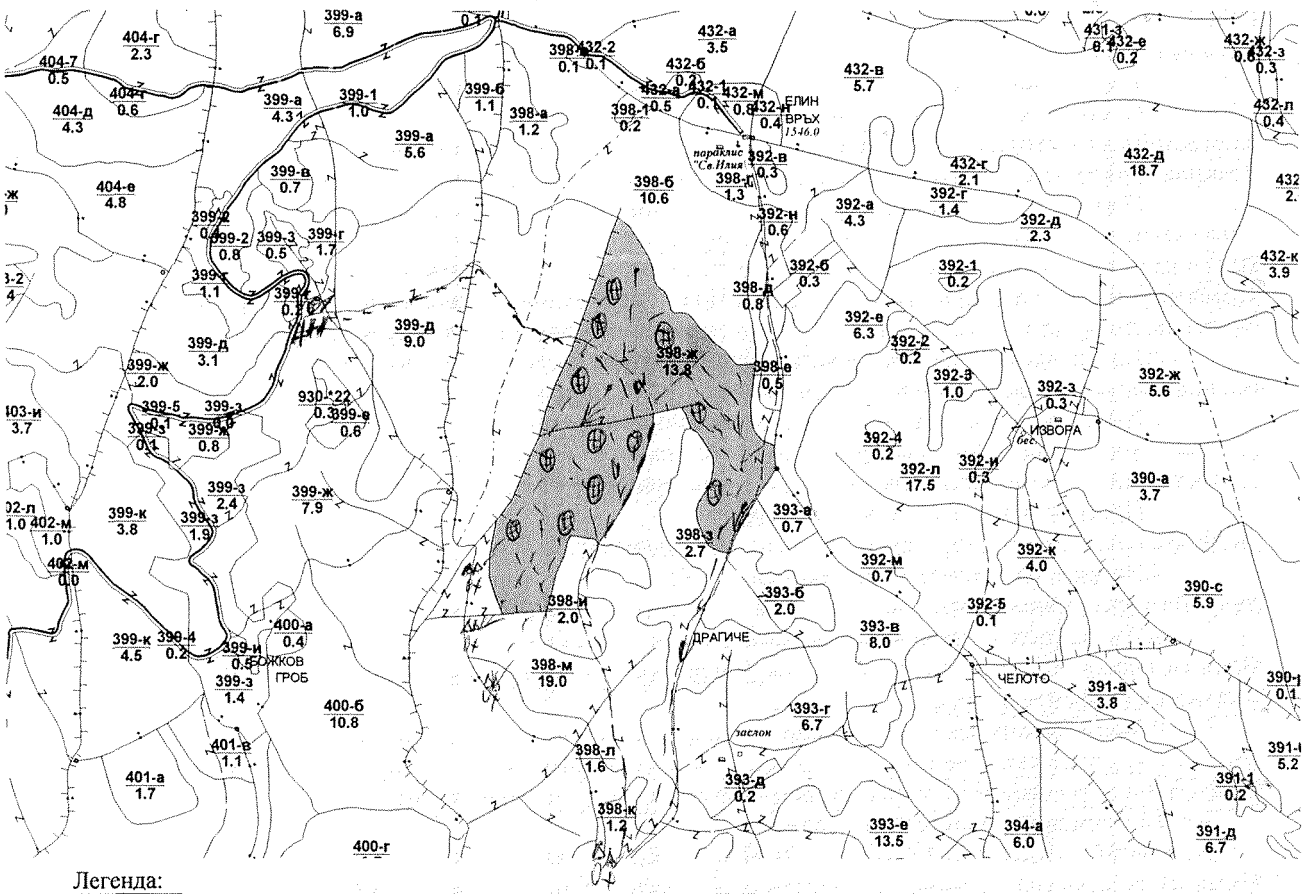

Легенда:

± ± ± ±	проектирани коларски вр. извозни пътища
- - - - - -	съществуващи извозни пътища
═══	съществуващ автомобилен път
^^^^^^^	технологична просека
◯	място за отпадъци
»»»»»»	проектирани тракторни вр. извозни пътища
▲▲▲	временен склад
XXXXXXX	трасе на въжена линия
=+=+=+=	проектиран автомобилен път
X	място за зареждане с ГСМ

На схемата задължително се нанасят контурите на насаждението/имота, съществуващите и проектирани временни горски пътища, технологичните просеки, просеките за въжени линии, извозни пътища, временни складове както и връзката им със съществуващата автомобилна пътна мрежа

GISExplorer

II. Характеристика на насаждението

1.Вид на сечта ...Костенинец - котловинна.../ интензивност 25...%
Втори вид сеч ...../ интензивност .....%
2.Площ на подотдела ...13,8...ха. Размер на сечището.....13,8..... ха.
3.Състав по план/програма...3бб-10, б.д., дрз., действителен...3бб-10, б.д., дрз.
4.Запас на 1 ха: с клони.....159.....куб.м/ха , без клони ....142.....куб. м/ха.
5.Среден наклон на терена ..27.....градуса.
6.Очакван добив от маркираната дървесина .....419.....лежаща маса, куб.м.

дърв. вид / категория	3бб				дърв. вид / категория	3бб				дърв. вид / категория	3бб			
едра	–				дребна	–				вършина	27			
средна	–				дърва	419								

7.Наличие и характеристика на подраста преди сечта (състав, възраст, средна височина, % на покритие)
подраст - 3бб-10, б.д., възраст - 5 год., Височина - 0,3 м., Изравнително разпокъсан на площта

8.Средно извозно разстояние ...800.....м.

9.Други характеристики на насаждението / *подчертава се вярното*/ – **вододайна зона, горна граница на гората, скално-урвест терен с наклон над 30 ^{0}, защитна ивица на ЖП линия, защитна ивица край река, 200 м около хижа, техн. пр. борба с ерозия, Натура 2000, защитени територии, семепроизводствено н-я, ловностоп. територия, курортна гора, зелена зона, токовища, сватбовища, надлесни дървета, сервитути, защитени видове, описани в доклада за ГВКС, мъртва дървесина, биологично разнообразие и др.**

ГВКС: ...2

III. Технологични указания

1.Дървесината в насаждението да се добива при спазване на технологичната схема по т. I

2.Сечта ще се извършва с **БМТ.**

Кастренето на отсечените стъбла ще се извършва / *подчертава се вярното*/ **- в сечище / на временен склад.**
Разкройването на стъблата ще се извършва / *подчертава се вярното*/ - **в сечище / на временен склад.**

3.Извозът от сечището до временните складове ще се осъществява с / *подчертава се вярното*/ - **животинска тяга / трактор на дълги секции / къси секции / сортименти / с влачене по терена / изцяло натоварени.**
Ще се използват техники и технологии, които да не нарушават земната повърхност.
Пресичането на водните течения ще става перпендикулярно, като се изградят помощни съоръжения (мостове, проходи и скари) / Няма да се пресичат водни течения./ *подчертава се вярното*/ .

4.Проектирани нови горски автомобилни пътища съгласно Наредба 5 за строителството в горските територии без промяна на предназначението им: дължина ....-....м. широчина .....-.....м.

5.Изграждане и ремонт на временни извозни горски пътища:
5.1 Тракторни – разстояние между тях ...м (не по-малко от 40 м), дължина...м, широчина 4 м.
5.2 Коларски - разстояние между тях.....м (не по-малко от 40 м), дължина .....м, широчина ... м

6.Просеки за въжени линии: ..-.... бр.
допустимо разстояние между просеките .....-..... м., дължина .....-..... м., широчина .....-..... м.

7.Направа на технологични просеки ..-.....бр.
допустимо разстояние между тях .....-.....м., дължина .....-.....м., широчина .....-..... м.

8.Изграждане на нови временни складове (бр., площ в ха)
Брой складове ..1..... бр., площ ..0,04...ха. Изграждането им ще става извън заливните зони на реките и пътното платно на горските пътища.

9.Мерки за опазване на оставащите на корен дървета, подраста, младиняка и почвата.
Дърветата, подлежащи на сеч, ще се повалят в посока, свободна от подраст, младиняк и стоящи дървета.
При извоза оставащите на корен дървета ще се опазват от нараняване.

10.Начини за почистване на сечището
Обирани върхищата и дънери на купчини, оформяване ако остт
Няма да се допуска оставяне на остатъци от сечта на разстояние по-малко от 20 м от краищата на пътното платно на пътищата от РПМ, на горските пътища, и на разстояние, не по-малко от 5 м от краищата на останалите автомобилни пътища, както и да не попадат във водните течения.

11.Други указания:
Извозената на временните складове дървесина ще се окачествява, кубира, надписва и складира на лонгони без да се допира до стоящи дървета. Технологичната такава и дървата за огрев ще се подреждат на фигури. Зареждането с ГСМ ще става само на определените за целта места. Всички горивосмазочни и битови отпадъци ежедневно ще се събират, изнасят извън горските територии и изхвърлят на определените за това места.

12.Всички операции по подготвителните и основните работи **ще се извършват съгласно изискванията на Правилника за здравословни и безопасни условия на труд в горите и правилата за противопожарна безопасност в горите. Обектите се оборудват с противопожарни средства съгласно Наредба № 8 от 11.05.2012 г.**

ЗАПОЗНАТ с технологичния план: ...../попълва се след издаването на позволителното за сеч/
Лицето по чл. 108, ал. 2 от ЗГ, на което е издадено позволително за сеч № .....
.....
/ трите имена, подпис, дата /
№ и дата на удостоверението за упражняване на лесовъдска практика: .....

Образец по чл. 53, ал. 6 от НСГ

Изготвил: инж. Ал. Миленов
/ име, фамилия,/ подпис
дата: 17.03.23 г.,
№ и дата на удостоверението за упражняване на лесовъдска практика: 3293/25.05.11г.

Одобрил: инж.
/ име, фамилия,/ подпис
дата: 02.05.23 г.,
№ и дата на удостоверението за упражняване на лесовъдска практика: 9615/26-07-2013г.

ТЕХНОЛОГИЧЕН ПЛАН № 1

За добив на дървесина от отдел 398 подотдел „М"
На ТП ДГС АЛАБАК /попълва се само за държавни гори/
Община Велинград; Землище Велинград;
имот с (кадастрален идентификатор/КВС) №..... /попълва се само за недържавни гори/

I. Схема за добива на дървесина от насаждението

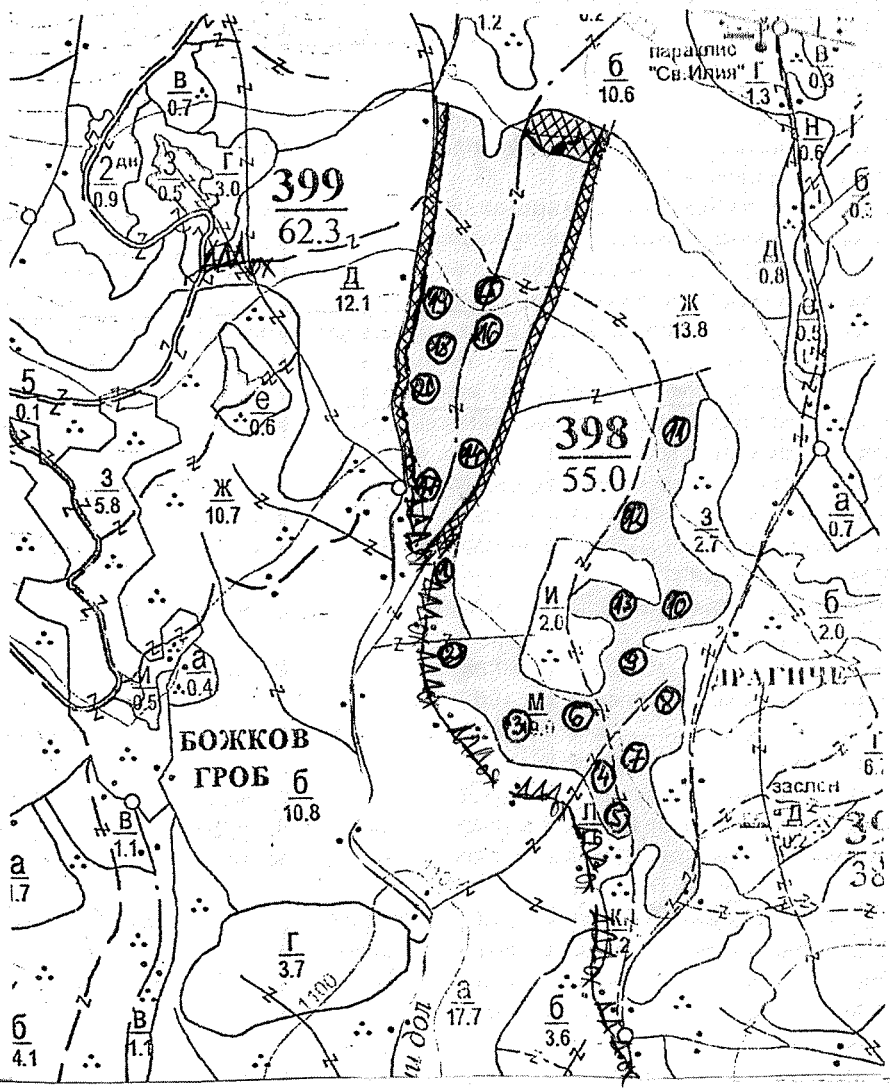

Легенда:

± ± ± ±	проектирани коларски вр. извозни пътища	»»»»»	проектирани тракторни вр. извозни пътища
- - - - - -	съществуващи извозни пътища	▲ ▲ ▲	временен склад Божков гроб
=======	съществуващ автомобилен път	xxxxxx	трасе на въжена линия
^^^^^^^	технологична просека	=+=+=+=	проектиран автомобилен път
	насаждение	XXXXXXX	немаркирана част
O	място за отпадъци	X	място за смяна на ГСМ

На схемата задължително се нанасят контурите на насаждението/имота, съществуващите и проектирани временни горски пътища, технологичните просеки, просеките за въжени линии, извозни пътища, временни складове както и връзката им със съществуващата автомобилна пътна мрежа.

II. Характеристика на насаждението

1.Вид на сечта постепенно-котловина...../ интензивност 25 %

Втори вид сеч ...../ интензивност .....%

2.Площ на подотдела 19,0 ...ха. Размер на сечището 17,0 ..... ха.

3.Състав по план/програма....., действителен.....

4.Запас на 1 ха: с клони....81.....куб.м/ха , без клони ....73.....куб. м/ха.

5.Среден наклон на терена ..24.....градуса.

6.Очакван добив от маркираната дървесина .....353.....лежаща маса, куб.м.

дърв. вид / категория	3дб				дърв. вид / категория	3дб				дърв. вид / категория	3дб			
едра	17				дребна	17				вършина	20			
средна	22				дърва	331				отпад	5			

7.Наличие и характеристика на подраста преди сечта (състав, възраст, средна височина, % на покритие) 3дб 10 , височина 40см

8.Средно извозно разстояние ..450.....м.

9.Други характеристики на насаждението / *подчертава се вярното*/ – **вододайна зона, горна граница на гората, скално-урвест терен с наклон над 30 ^{0}, защитна ивица на ЖП линия, защитна ивица край река, 200 м около хижа, техн. пр. борба с ерозия, Натура 2000, защитени територии, семепроизводствено н-я, ловностоп. територия, курортна гора, зелена зона, токовища, сватбовища, надлесни дървета, сервитути, защитени видове, описани в доклада за ГВКС, мъртва дървесина, биологично разнообразие и др.**

ГВКС: ..... ГВКС 2

III. Технологични указания

1.Дървесината в насаждението да се добива при спазване на технологичната схема по т. I

2.Сечта ще се извършва с **БМТ.**

Кастренето на отсечените стъбла ще се извършва / *подчертава се вярното*/ - **в сечище / на временен склад.**

Разкройването на стъблата ще се извършва / *подчертава се вярното*/ - **в сечище / на временен склад.**

3.Извозът от сечището до временните складове ще се осъществява с / *подчертава се вярното*/ - **животинска тяга / трактор на дълги секции / къси секции / сортименти / с влачене по терена / изцяло натоварени.**

Ще се използват техники и технологии, които да не нарушават земната повърхност.

Пресичането на водните течения ще става перпендикулярно, като се изградят помощни съоръжения (мостове, проходи и скари) / Няма да се пресичат водни течения./ *подчертава се вярното*/ .

4.Проектирани нови горски автомобилни пътища съгласно Наредба 5 за строителството в горските територии без промяна на предназначението им: дължина .....м. широчина .....м.

5.Изграждане и ремонт на временни извозни горски пътища:

5.1 Тракторни – разстояние между тях ...м (не по-малко от 40 м), дължина...м, широчина 4 м.

5.2 Коларски - разстояние между тях.....м (не по-малко от 40 м), дължина .....м, широчина ... м

6.Просеки за въжени линии: ..... бр.

допустимо разстояние между просеките ..... м., дължина ..... м., широчина ..... м.

7.Направа на технологични просеки .....бр.

допустимо разстояние между тях .....м., дължина .....м., широчина ..... м.

8.Изграждане на нови временни складове (бр., площ в ха)

Брой складове ..... бр., площ .....ха. Изграждането им ще става извън заливните зони на реките и пътното платно на горските пътища.

9.Мерки за опазване на оставащите на корен дървета, подраста, младиняка и почвата.

Дърветата, подлежащи на сеч, ще се повалят в посока, свободна от подраст, младиняк и стоящи дървета.

При извоза оставащите на корен дървета ще се опазват от нараняване.

10.Начини за почистване на сечището

..... събиране на бършината и отпада на купчини в сечището

Няма да се допуска оставяне на остатъци от сечта на разстояние по-малко от 20 м от краищата на пътното платно на пътищата от РПМ, на горските пътища, и на разстояние, не по-малко от 5 м от краищата на останалите автомобилни пътища, както и да не попадат във водните течения.

11.Други указания:

Извозената на временните складове дървесина ще се окачествява, кубира, надписва и складира на лонгони без да се допира до стоящи дървета. Технологичната такава и дървата за огрев ще се подреждат на фигури.

Зареждането с ГСМ ще става само на определените за целта места. Всички горивосмазочни и битови отпадъци ежедневно ще се събират, изнасят извън горските територии и изхвърлят на определените за това места.

12.Всички операции по подготвителните и основните работи **ще се извършват съгласно изискванията на Правилника за здравословни и безопасни условия на труд в горите и правилата за противопожарна безопасност в горите. Обектите се оборудват с противопожарни средства съгласно Наредба № 8 от 11.05.2012 г.**

ЗАПОЗНАТ с технологичния план: ...../попълва се след издаването на позволителното за сеч/

Лицето по чл. 108, ал. 2 от ЗГ, на което е издадено позволително за сеч № .....

.....

/ трите имена, подпис, дата /

№ и дата на удостоверението за упражняване на лесовъдска практика: .....